


CONGRÈS AMCSTI 2023

LIEUX ET DEPLACEMENTS A BASTIA / du 21 au 23 juin 2023

LES DIFFERENTS LIEUX DU CONGRES

- ✓ **Centre Culturel Alb'Oru**, 13 rue Saint Exupéry, quartier de Lupino, 20600 Bastia :
OUVERTURE & CLOTURE DU CONGRES
PARCOURS 4 - LA MÉDIATION SCIENTIFIQUE EN QUESTION



- ✓ **A Casa di e Scenze**, rue Pierre et Marie Curie, quartier de Lupino 20600 Bastia
PARCOURS 1 - NOS ACTIONS AUTOUR DES TRANSITIONS



- ✓ **Musée de Bastia**, Palais des Gouverneurs, Place du Donjon – Citadelle, 20200 Bastia
PARCOURS 5 - LA CSTI INTER-ET PLURIDISCIPLINAIRE



- ✓ **Collectivité de Corse, rond-point Maréchal Leclerc, 20200 Bastia**
PARCOURS 2 - AMBITIONS ET TERRITOIRES



- ✓ **Laboratoire Stella Mare – Université de Corse/CNRS, Route de la lagune, Biguglia**
PARCOURS 3 - MERS ET OCÉANS



DEPLACEMENTS EN BUS

La ville est desservie par VIABASTIA, service de la Communauté d'agglomération bastiaise.

La **ligne B** traverse la ville du Nord (quartier de Toga) au Sud (quartier de Lupino-Montesoro).

Tarif pour un trajet : 1€50 – Temps du trajet : 10 minutes du centre-ville aux quartiers Sud.

Vous pouvez retrouver en temps réel le plan et les informations des lignes de bus sur le site internet ici : <https://viabastia.monbus.mobi/2clock>

Vous pouvez également télécharger les horaires et les arrêts de la ligne : <https://www.bastia-agglomeration.corsica/wp-content/uploads/2021/12/ligneb-toga-lycee-montesoro.pdf>



Du Lundi au samedi - Toute l'année

Horaires de départ de Toga				Horaires de départ de Montesoro			
06:00	09:45	13:45	17:30	06:00	09:45	13:45	17:30
06:15	10:00	14:00	17:45	06:15	10:00	14:00	17:45
06:30	10:15	14:15	18:00	06:30	10:15	14:15	18:00
06:45	10:30	14:30	18:15	06:45	10:30	14:30	18:15
07:00	10:45	14:45	18:30	07:00	10:45	14:45	18:30
07:15	11:15	15:00	18:45	07:15	11:15	15:00	18:45
07:30	11:30	15:15	19:00	07:30	11:30	15:15	19:00
07:45	11:45	15:30	19:15	07:45	11:45	15:30	19:15
08:00	12:00	15:45	19:30	08:00	12:00	15:45	19:30
08:15	12:15	16:00	19:45	08:15	12:15	16:00	19:45
08:30	12:30	16:15	20:00	08:30	12:30	16:15	20:00
08:45	12:45	16:30	20:15	08:45	12:45	16:30	20:15
09:00	13:00	16:45	20:30	09:00	13:00	16:45	20:30
09:15	13:15	17:00	20:45	09:15	13:15	17:00	20:45
09:30	13:30	17:15		09:30	13:30	17:15	

Ligne B Toga ↔ Montesoro

Dimanche et Jours fériés

Horaires de départ de Toga		Horaires de départ de Montesoro	
07:00	12:30	06:30	12:00
07:30	13:00	07:00	12:30
08:00	13:30	07:30	13:00
08:30	14:00	08:00	13:30
09:00	15:00	08:30	14:30
09:30	16:00	09:00	15:30
10:00	17:00	09:30	16:30
10:30	18:00	10:00	17:30
11:00	19:00	10:30	18:30
11:30	20:00	11:00	19:30
12:00		11:30	20:30

Le service ne fonctionne pas le 1er Mai et le 25 décembre

Voici le nom des arrêts de la **ligne B** que vous êtes susceptibles d'utiliser pour rejoindre les différents lieux du congrès en venant du nord de la ville en fonction des hôtels et des lieux du congrès :

- Toga (Hôtel Port Toga)
- Capannelle (Hôtel Riviera, Hôtel Bonaparte, Hôtel A Storia, Hôtel Continental, Hôtel Les Voyageurs, Hôtel Best Western)
- **Traversa** (Hôtel Le Napoléon, Hôtel Le Central, Hôtel Monsieur Miot) – **Arrêt au plus proche de la Collectivité de Corse**
- Traversa San Roccu (Babbu Hôtel) - **Arrêt sur le boulevard Paoli, plein centre-ville**
- Palazzu di Ghjusti (Hôtel Le Bastia)
- **Piazza d'À** (Hôtel Les Gouverneurs) – **Arrêt pour le Musée de Bastia**
- **Santa Maria Maddalé** (Sud Hôtel) – **Arrêt pour A Casa di e Scenze et le centre culturel Alb'Oru**

Voici le nom des arrêts de la **ligne B** que vous êtes susceptibles d'utiliser pour rejoindre les différents lieux du congrès en venant du sud de la ville en fonction des hôtels et des lieux du congrès :

- Piana Suprana (Hôtel Ostella)
- **Sabbione** – **Arrêt à proximité d'A Casa di e Scenze et de l'Alb'Oru pour rejoindre le centre-ville**
- Gara di Bassané (Sud Hôtel)
- **Piazza d'À** (Hôtel Les Gouverneurs) - **Arrêt pour le Musée de Bastia et pour le quartier de la Citadelle**
- Gaudin (Hôtel Le Bastia)
- Traversa San Roccu (Babbu Hôtel) - **Arrêt sur le boulevard Paoli, plein centre-ville**
- Traversa (Hôtel Le Napoléon, Hôtel Le Central, Hôtel Monsieur Miot) – **Arrêt au plus proche de la Collectivité de Corse**
- Merria di Bastia (Hôtel Riviera, Hôtel Bonaparte, Hôtel A Storia, Hôtel Continental, Hôtel Les Voyageurs, Hôtel Best Western)
- Toga (Hôtel Port Toga) – **Terminus de la ligne, quartier Nord**



NAVETTE CENTRE VILLE BASTIA <> AEROPORT DE BASTIA

La navette Aéroport / Bastia Gare vous propose :

- ✓ Départ de l'aérogare pour le centre-ville (Terminus Bastia gare)
- ✓ Départ du centre-ville (Terminus Bastia gare) pour l'aérogare

Durée du trajet : environ 25 minutes

Tarif à titre indicatif : 10 €

Lien pour les horaires :

- ✓ <http://bastia.aeroport.fr/navette-aeroport-bastia/>
- ✓ <https://agius.fr/navette.php?fbclid=IwAR2M9WmVPAohlAirrnVQ5cZPq0IRNPT0hIQWhhUbaPmlDbT0hEjLQ15YLig>

+33 (0)4 95 31 06 65 www.corsicabus.org

DEPLACEMENTS EN VOITURE

A Casa di e Scenze et le Centre Culturel Alb'Oru se trouvent dans les quartiers sud de Bastia. Il y a des parkings gratuits à proximité. Etant donné leur proximité, les parkings gratuits peuvent être utiles pour les deux lieux :

- ✓ Parking gratuit en face d'A Casa di e Scenze et de l'école Charles Andrei
- ✓ Parking gratuit au Boulodrome de Lupino : <https://goo.gl/maps/gPgrNWRnZaMFDmHf9>
- ✓ Parking gratuit en dessous de l'ALB'ORU : <https://goo.gl/maps/5cqEiUmXwfhTFg4C9>

Le Musée de Bastia et la Collectivité de Corse se situent en centre-ville.

- ✓ Pour le Musée de Bastia, vous pourrez vous garer au parking payant juste à côté : <https://goo.gl/maps/sscpRHktAQMABAcZ8>
- ✓ Pour la Collectivité de Corse : plusieurs solutions existent à proximité, mais la plus simple reste le parking de la Gare de Bastia : <https://goo.gl/maps/pKzTMSk82J2PDCfi8>

Référez-vous au plan et aux liens ci-dessous pour connaître les trajets possibles :



- **Trajet de Bastia centre (Mairie de Bastia) jusqu'à A Casa di e Scenze :**
<https://goo.gl/maps/G2Uf7Sxa7wq9DRXs6>
- **Trajet de Bastia centre (Mairie de Bastia) jusqu'au Centre Culturel Alb'Oru :**
<https://goo.gl/maps/WAQvQKXsQ9caZTYz5>
- ✓ **Trajet du Centre Culturel Alb'Oru jusqu'au Musée de Bastia :**
<https://goo.gl/maps/F7sRukSHcBGy7GiF9>
- ✓ **Trajet du Centre Culturel Alb'Oru jusqu'à la Collectivité de Corse :**
<https://goo.gl/maps/ybQEm7HhZnbnmoJ8>

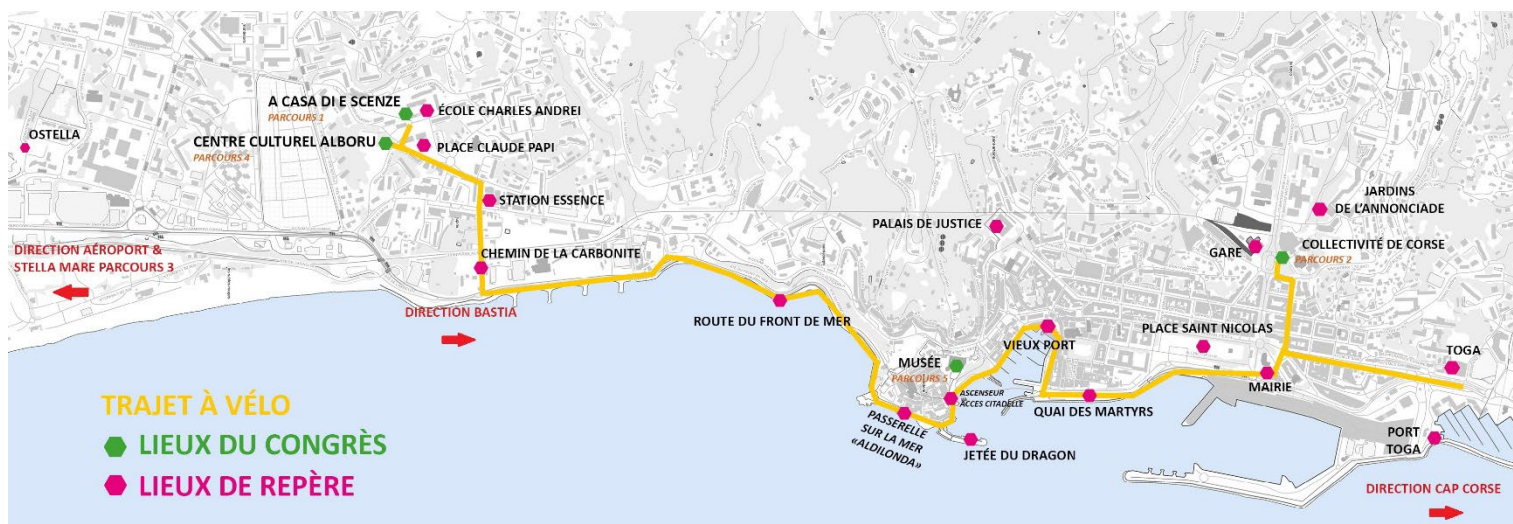
DEPLACEMENTS EN VELO & TROTTINETTE

Vous pouvez également vous déplacer à vélo & trottinette pour rejoindre les différents lieux du congrès.

Suivant votre destination, le temps du trajet est estimé de 10 à 25 minutes avec un vélo électrique ou 5 min de plus avec une trottinette électrique.

Attention, Google Maps va vous proposer un autre trajet qui est celui utilisé par les voitures.

Pour utiliser le vélo & trottinette en toute sécurité, privilégiez le trajet ci-dessous :



✓ Trajet Mairie de Bastia jusqu'à A Casa di e Scenze/Centre Culturel Alb'Oru :

1. En partant de la Mairie de Bastia, longez la place Saint Nicolas et le quai des Martyrs pour rejoindre le Vieux-Port.
2. Vous êtes sur le Vieux-Port, continuez vers les quais pour rejoindre la jetée du dragon (phare rouge).
3. Vous rejoignez ensuite la passerelle « Aldilonda » ou balcon sur la mer qui longe la citadelle d'en bas.
4. Continuez tout droit, l'Aldilonda a la particularité de longer également la Territoriale 11 ou route du front de mer.
5. Après avoir dépassé les quatre jetées, prenez le passage piéton/vélo sur la gauche pour rejoindre « Chemin de la Carbonite ».
6. Continuez tout droit, dépassez le passage à niveau du train.
7. Toujours tout droit, vous rejoignez l'avenue de la Libération. Empruntez le passage piéton pour aller en face et rejoindre cette fois-ci la rue Santa Maddalé et tournez à gauche dans cette rue pour rejoindre le rond-point.
8. Au rond-point, vous devez aller en face, rue Saint-Exupéry. Après avoir dépassé la place Claude Papi tournez sur votre droite à l'intersection de la rue Pierre et Marie Curie.
9. A Casa di e Scenze se situe dans cette rue.
- 9(bis). Pour rejoindre l'Alb'Oru, ne tournez pas dans la rue Pierre et Marie Curie et continuez juste en face, rue Saint-Exupéry. Le centre se situe au 13 rue Saint Exupéry.

A Casa di e Scenze et l'Alb'Oru sont à deux minutes à pieds. Ce sont deux structures voisines.

✓ **Trajet A Casa di e Scenze/Centre Culturel Alb'Oru jusqu'au Musée :**

1. Prenez le chemin en sens inverse.
2. Une fois que vous êtes arrivé sur le Vieux Port, juste après la jetée du dragon, vous pouvez prendre l'ascenseur qui vous mène directement dans la Citadelle.

✓ **Trajet A Casa di e Scenze/Centre Culturel Alb'Oru jusqu'à la Collectivité de Corse :**

1. Prenez le chemin en sens inverse.
2. Une fois que vous êtes devant la Mairie, empruntez la rue Pierre Giudicelli.
3. Passez par la rue du Chanoine Colombani.
4. Une fois que vous êtes arrivé au bout de la rue, tournez à gauche, vous arrivez devant le rond-point.
5. Le bâtiment de la Collectivité se trouve à droite.

POUR LOUER VELO & TROTTINETTE ELECTRIQUE

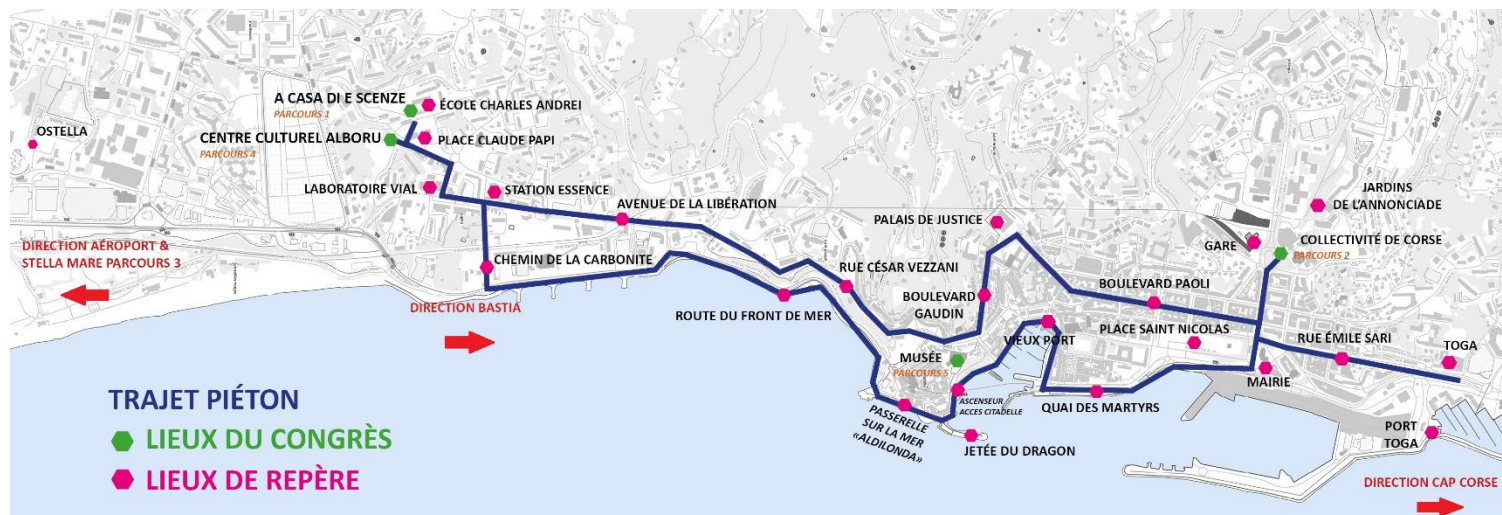
- Pour la location de vélo : <https://appebike.com/fr/decouvrir-la-corse/decouvrir-bastia-a-velo-electrique/>
- Pour les trottinettes : un parc de trottinettes électriques sera mis à disposition devant l'ALB'ORU (lieu principal du congrès), par la société e-piu, filiale du groupe BIRD.
 - **Pour utiliser les trottinettes, il faut télécharger l'application « Bird » sur votre SMARTPHONE.**
 - **Un code promotionnel vous est proposé dans la rubrique promo. Il faudra ajouter le code : CONGRESAMCSTI23**

DEPLACEMENTS A PIED

Deux possibilités pour vos déplacements à pieds du centre-ville aux quartiers Sud :

1-Passer par le boulevard Paoli et l'avenue de la Libération

2-Passer par le Vieux Port et l'Aldilonda



Vous pouvez également suivre les indications de google maps :

- **Trajet Collectivité de Corse jusqu'à A Casa di e Scenze/Alb'Oru**

Temps estimé : 50 minutes

<https://goo.gl/maps/fH6b8eCvdPR2EK1U9>

- **Trajet Mairie de Bastia jusqu'à A Casa di e Scenze/Alb'Oru**

Temps estimé : 45 minutes

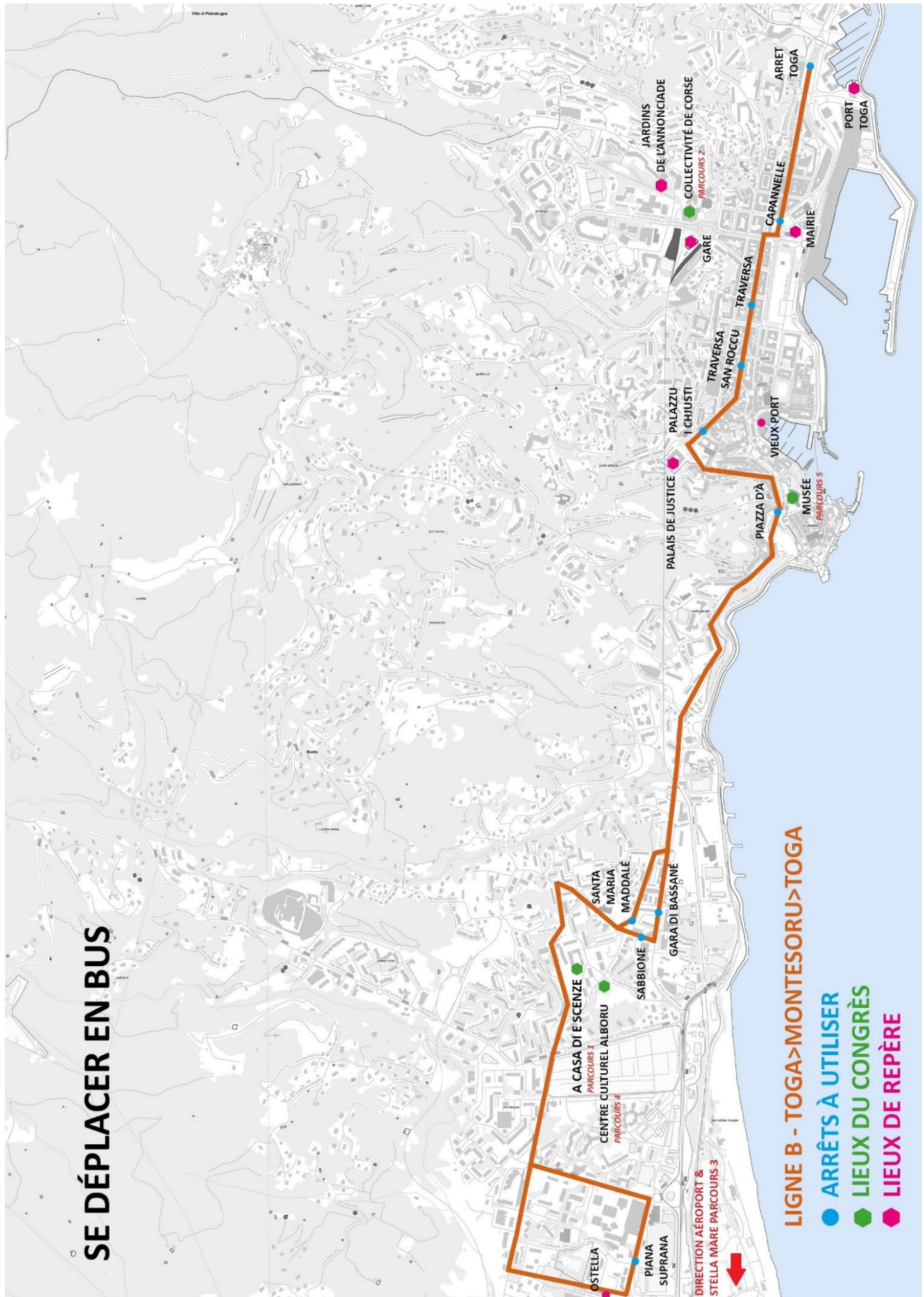
<https://goo.gl/maps/2uQdUemCwusuT8Ti6>

- **Trajet Musée de Bastia jusqu'à A Casa di e Scenze/Alb'Oru**

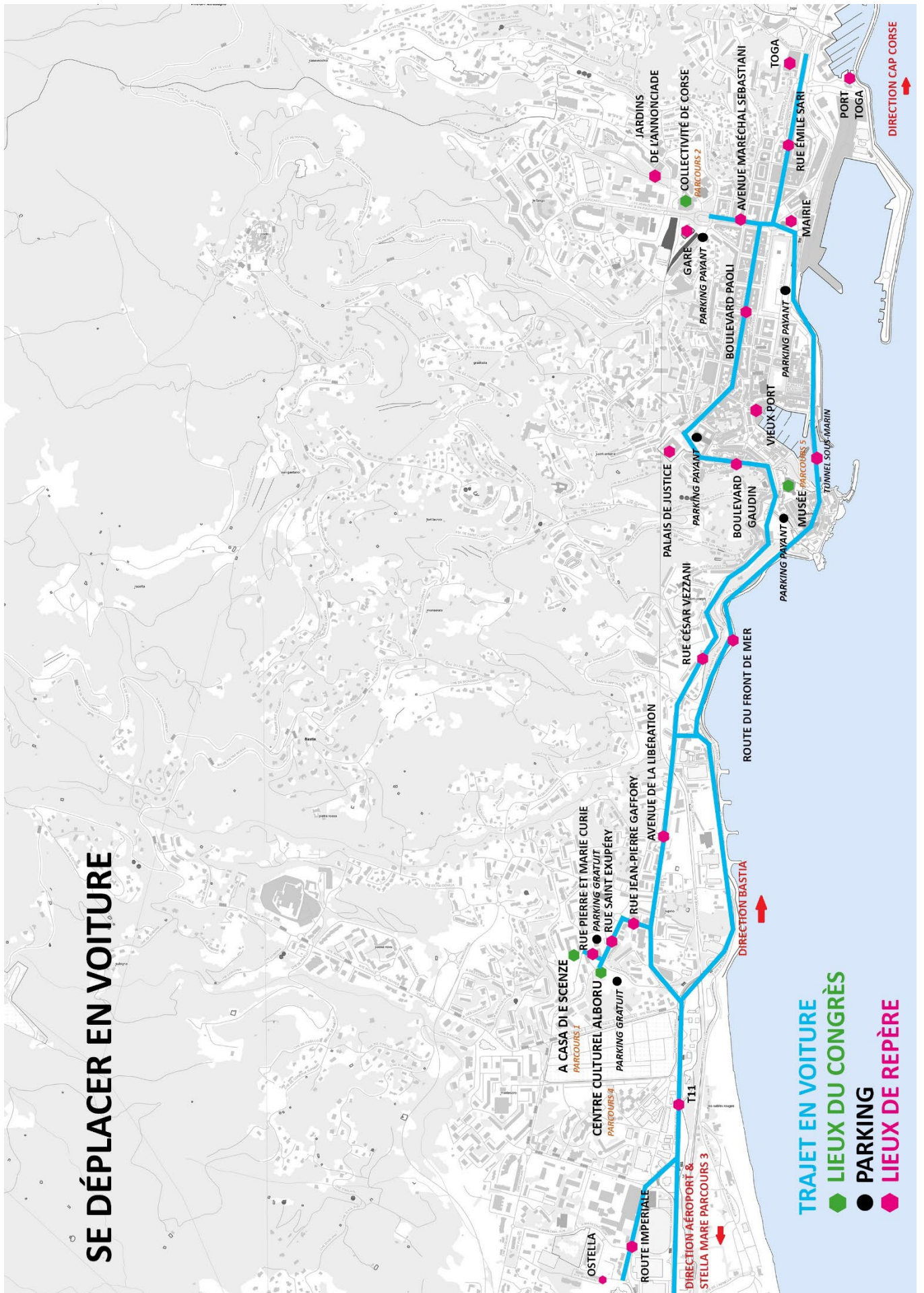
Temps estimé : 30 minutes

<https://goo.gl/maps/tWCHaJf6fhMdHceJ8>

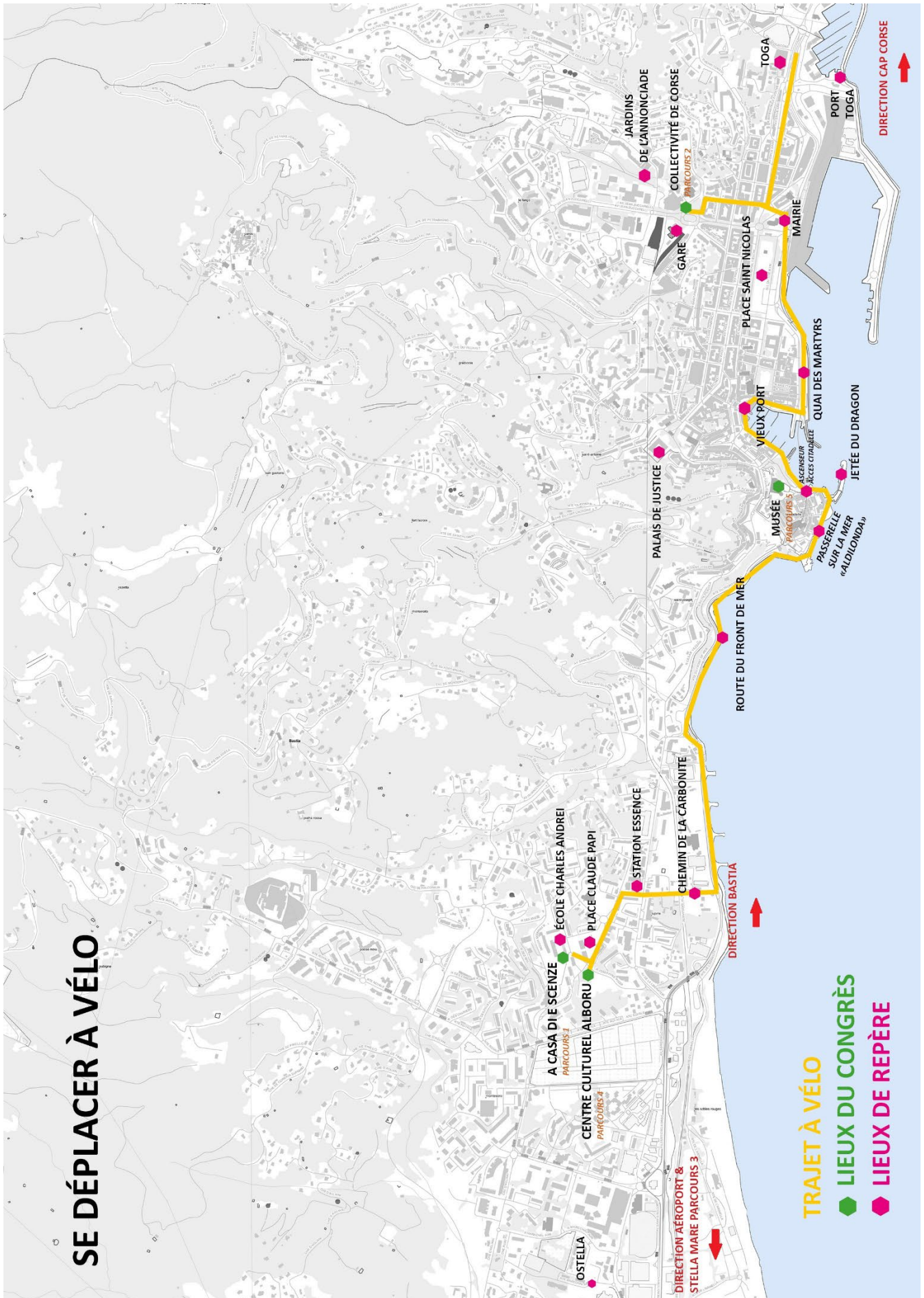
LES CARTES DES SOLUTIONS DE DEPLACEMENT POUR LE CONGRES



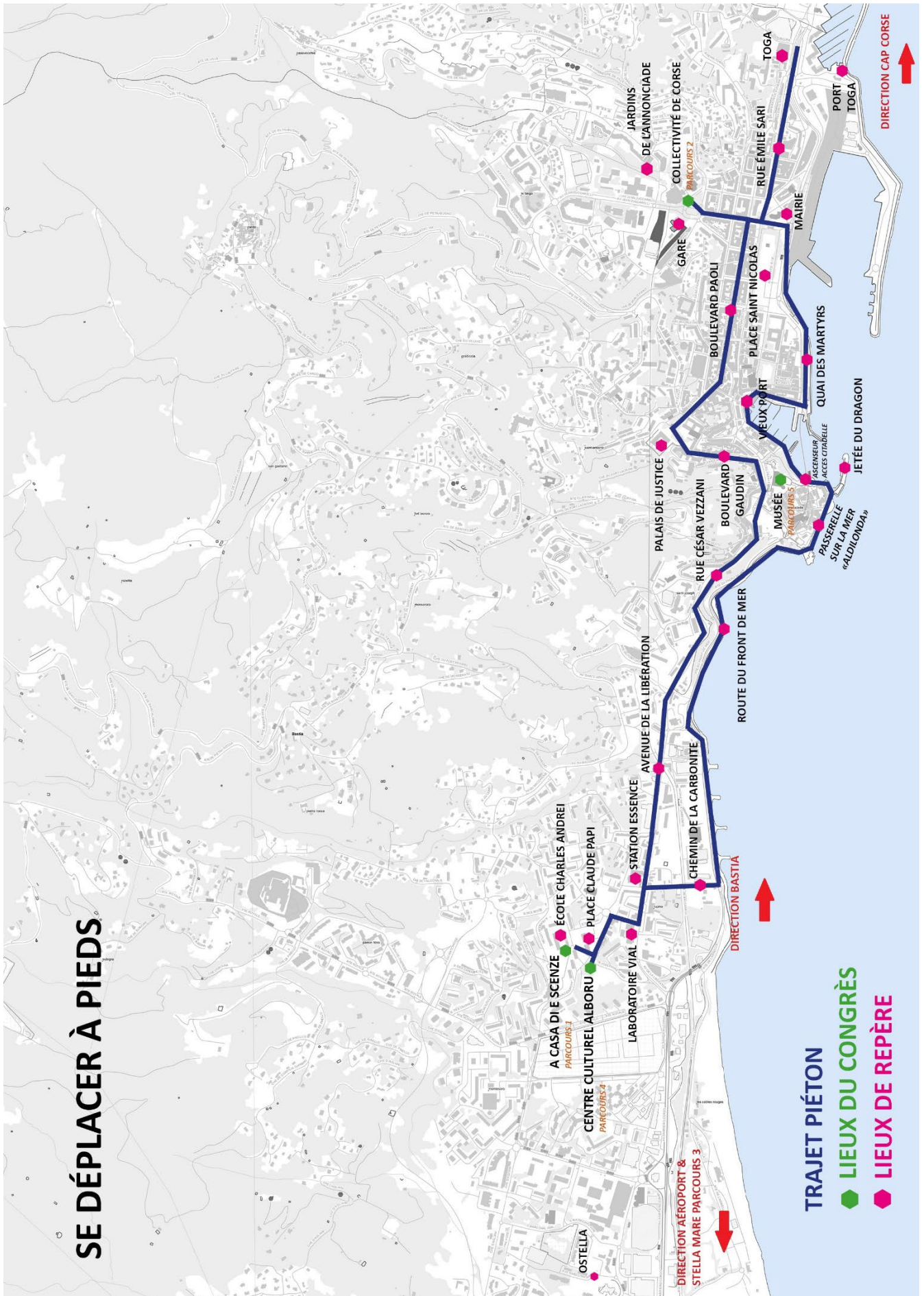
SE DÉPLACER EN VOITURE



- TRAJET EN VOITURE**
- LIEUX DU CONGRÈS**
- PARKING**
- LIEUX DE REPÈRE**



SE DÉPLACER À PIEDS



TRAJET PIÉTON
◆ LIEUX DU CONGRÈS
◆ LIEUX DE REPÈRE